SEZIONE CATEGORIA B D.M. 05/11/2001 - TIPOLOGICO IN RILEVATO
ADEGUAMENTO ASIMMETRICO IN RETTIFILO

Scala 1:50

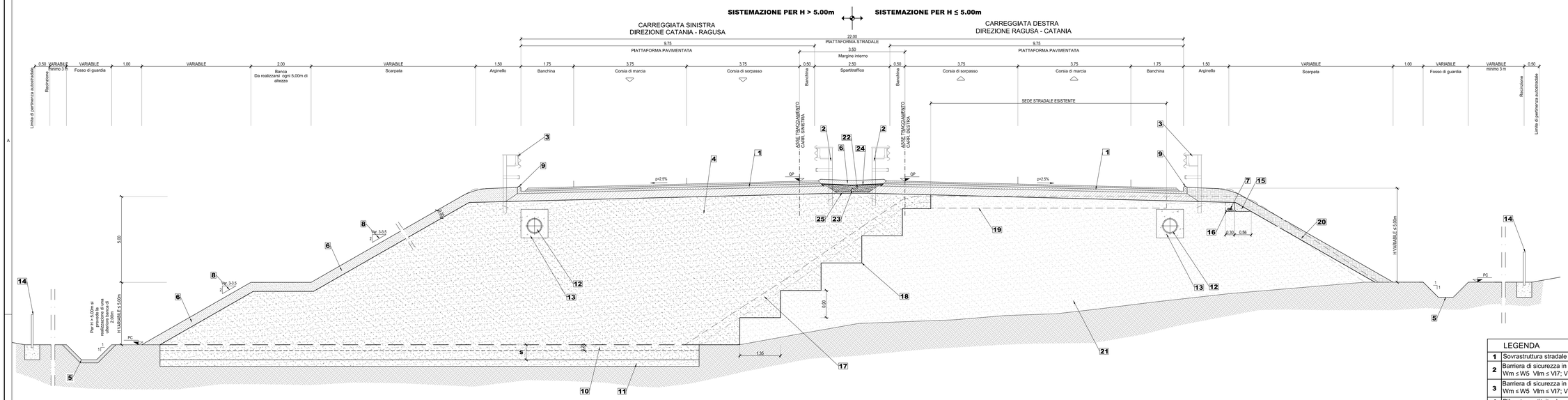

SEZIONE CATEGORIA B D.M. 05/11/2001 - TIPOLOGICO IN RILEVATO
ADEGUAMENTO SIMMETRICO IN CURVA

Scala 1:50

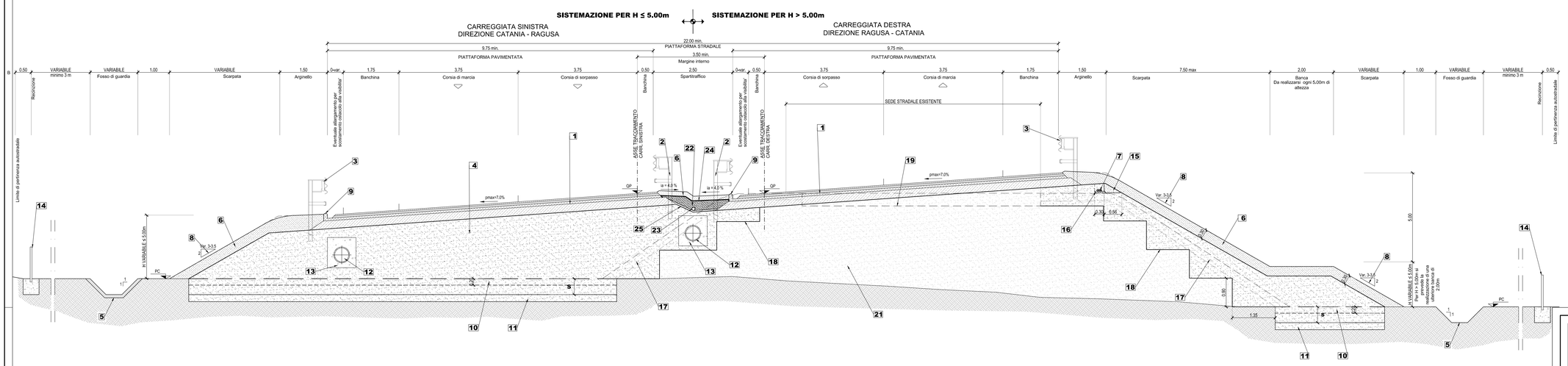

1/2 SEZIONE CATEGORIA B D.M. 05/11/2001 -
CON STRATO ANTICAPILLARE IN PRESENZA DI FALDA PROSSIMA AL P.C.

Scala 1:50

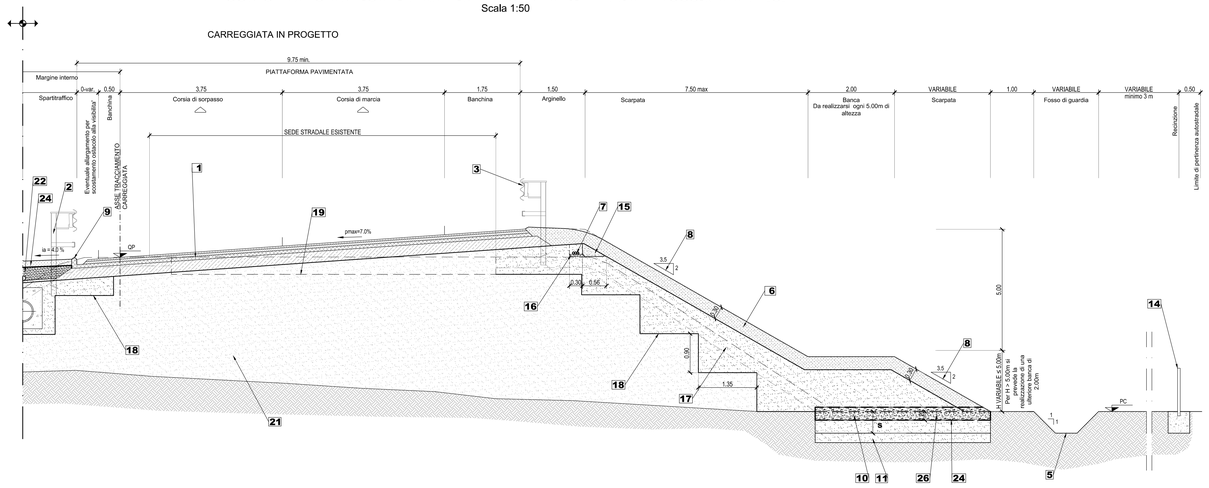

	LEGENDA
1	Sovrastruttura stradale [vedi elaborato D01-T100-CS015-1-WZ-010-0A]
2	Barriera di sicurezza in acciaio, conforme al DM 223/92 e s.m.i di classe H3 B.L. Wm ≤ W5 VIm ≤ VI7; VIm ≤ VI6 in presenza di pila in spartitraffico
3	Barriera di sicurezza in acciaio, conforme al DM 223/92 e s.m.i di classe H2/H3 B.L. Wm ≤ W5 VIm ≤ VI7; VIm ≤ VI6 in presenza di portale di esazione
4	Rilevato costituito da materiali idonei appartenenti ai gruppi A1, A2-4, A2-5, A3 [classificazione CNR-UNI 10006/2002] proveniente dagli scavi del lotto e da cava [Vedi bilancio materie]
5	Fosso di guardia eventualmente rivestito [Vedi elaborati idraulici specifici]
6	Terreno vegetale proveniente dagli scavi del lotto
7	Tritubo 3 Ø 50mm per F, O, [Vedi elaborati opere civili impianti]
8	Pendenza del paramento associato alle specifiche del punto 4 [2V/3.5H] [Vedi tabella 2]
9	Cordolo realizzato in conglomerato bituminoso
10	Preparazione del piano di posa del rilevato - integrazione con materiale proveniente dagli scavi del lotto e da cava, S: spessore complessivo di terreno vegetale [Vedi tabella 1]
11	Eventuale scavo di bonifica - integrazione con materiale proveniente dagli scavi del lotto e da cava [Vedi tabella 1]
12	Collettore smaltimento acque meteoriche da realizzarsi previo scavo a sezione obbligata [Vedi elaborati idraulici specifici]
13	Rinfianco e calottamento in materiale arido ben costipato [Vedi elaborati idraulici specifici]
14	Recinzione autostradale
15	Rinfianco in calcestruzzo magro
16	Allettamento in sabbia
17	Rimozione dello strato di terreno vegetale esistente
18	Gradonatura profonda della scarpata esistente con scavo di sbancamento per ammorsamento nuovi rilevati
19	Sovrastruttura stradale esistente
20	Inerbimento scarpata esistente, eventualmente da riqualificare
21	Corpo stradale esistente
22	Materiale arido drenante
23	Tubazione in PVC microfessurata Ø 125mm rivestita con calza geotessile
24	Geotessile anticontaminante tipo b (**resistenza a trazione long. e trasv. ≥ 6.0 kn/m**)
25	Rivestimento base spartitraffico, in calcestruzzo magro
26	Materiali aridi con funzione anticapillare o filtro [Vedi tabella 2]

NOTA:

Per i riferimenti alle tabelle si vedano le specifiche tavole dei vari lotti.

Ministero delle Infrastrutture e dei Trasporti
Struttura di Vigilanza sulle Concessionarie Autostradali

AMMODERNAMENTO A N° 4 CORSIE DELLA S.S. 514
"DI CHIARAMONTE" E DELLA S.S. 194 RAGUSANA
DALLO SVINCOLO CON LA S.S. 115 ALLO
SVINCOLO CON LA S.S. 114.
(C.U.P. F12C03000000001)

PROGETTO DEFINITIVO

PARTE GENERALE
PROGETTO INFRASTRUTTURA
Asse Principale
Sezioni tipo - rilevato in allargamento
Tavola 2 di 12

Il Progettista	Supporto specialistico
Responsabile di progetto ed incaricato delle integrazioni tra le varie prestazioni: SILEC S.p.A.	Ottimizzazione della cantierizzazione delle opere: CFarm Engineering & Consulting
Ing. Santa Monaco - Ordine Ing. Torino 5760H	*Ing. Gianmaria De Stavola - Ordine Ing. Venezia 2074*

Consulenze specialistiche

Geologo:	Geotecnica e opere d'arte minori:
Dott. Geologo Fabio Melchiorri Ordine Geologi del Lazio A.P. n 663	*Ing. Antonio Alparone* — IL ISE

Opere d'arte principali:		Opere di mitigazione dell'impatto ambientale:	
Viadotti *Ing. G. Mondello* ITALCONSULT	Gallerie *Ing. G. Guiducci* GP ingegneria	Ecosistemi e paesaggio — Ecoistituto del Veneto	Rumore, vibrazioni ed atmosfera — altran

RIFERIMENTO ELABORATO

FASE	TR/LT	DISCIPLINA/OPERA	DOC	PROGR.	ST./REV.	FOGLIO	DATA
D01	T100	CS0000	1-WB	002	0A	02 DI 12	GENNAIO '17

SCALA 1:50

REV.	DATA	DESCRIZIONE	REDATTO/CONSULENTE	VERIFICATO	APPROVATO
A	GENNAIO '17	Emissione	EFARM	De Stavola	Monaco

IL RESPONSABILE DEL PROCEDIMENTO

IL CONCESSIONARIO
SARC SRL

L'ENTITA' COSTRUTTRICE
VISTO PER ACCETTAZIONE

Revisione	Data	Disegnato	Data	Controllato	Data	Verificato	Data	Approvato	Data	Rev.	Motivo Revisione	Data	Scala di plot	Foglio di plot
0.15	0.24	0.32	0.40	0.48	0.56	0.08	5.15	1:1

DIP. N. FILE: D01-T100-CS001-1-WB-002-0A